

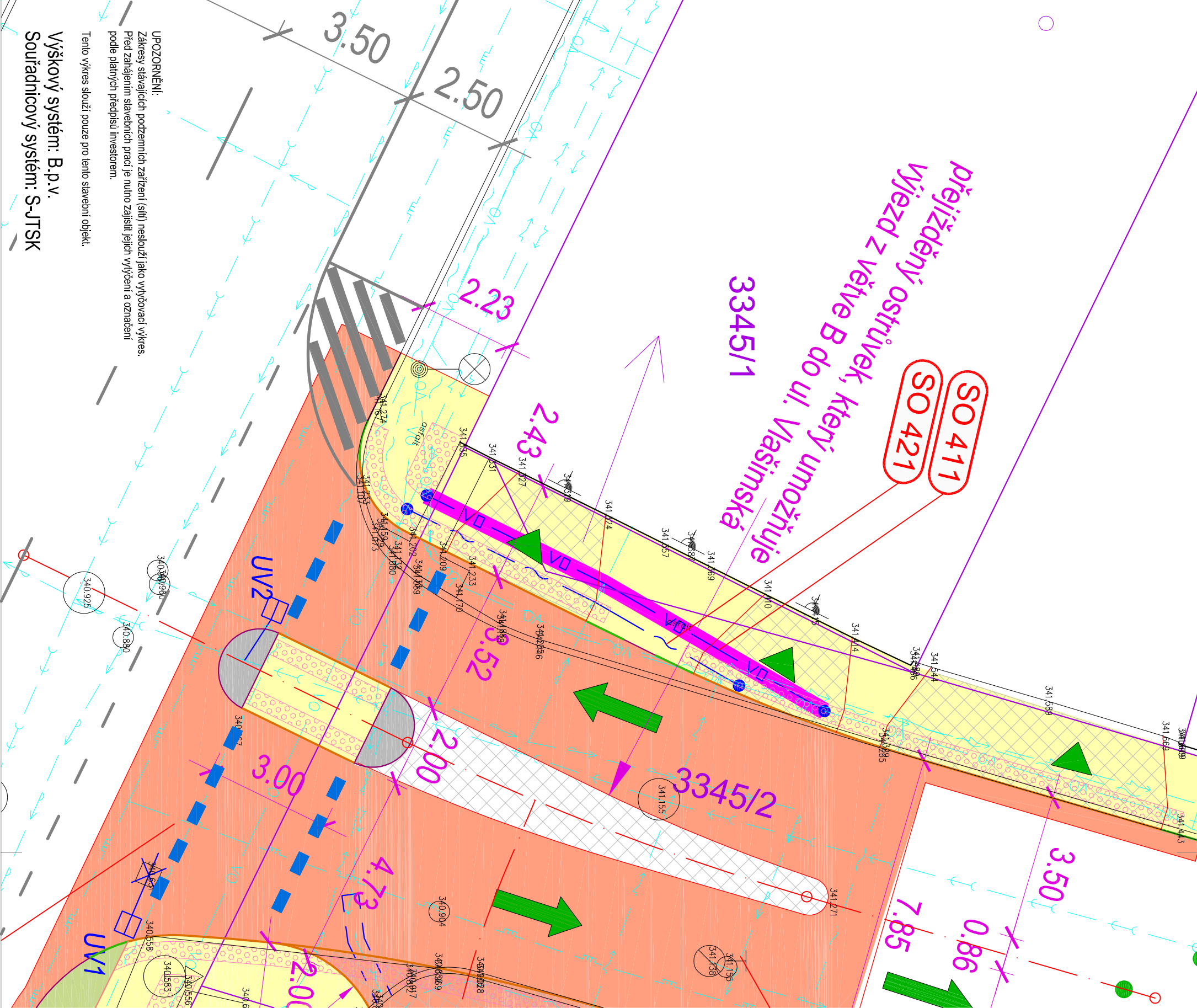
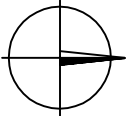
Legenda:

	STÁVAJÍCÍ STAV
	STÁVAJÍCÍ INŽENÝRSKÉ SÍTĚ
	KATASTRÁLNÍ MAPA
	ČÍSLA PARCEL
	NOVÝ STAV
	PŘÍJEZDOVÁ KOMUNIKACE - ASFALT
	VEDLEJŠÍ KOMUNIKACE - ASFALT
	DĚLÍCÍ OSTRŮVEK - KOSTKA
	DĚLÍCÍ OSTRŮVEK - DLAŽBA
	VJEZD - ASFALT
	PLOCHA PRO KONTEJNERY - DLAŽBA
	CHODNÍK - ASFALT
	ZELEN
	STÁVAJÍCÍ VODOROVNÉ DOPRAVNÍ ZNAČENÍ
	ŽULOVÝ OBRUBNÍK SILNIČNÍ PODSÁDKA 12 CM
	ŽULOVÝ OBRUBNÍK SILNIČNÍ PODSÁDKA 2 CM
	ŽULOVÝ OBRUBNÍK SILNIČNÍ - NABĚH
	BETONOVÝ OBRUBNÍK CHODNIKOVÝ PODSÁDKA 0 CM
	BETONOVÝ OBRUBNÍK CHODNIKOVÝ PODSÁDKA 6 CM

Seznam objektů:

- SO 101 ZPEVNĚNÉ PLOCHY
- SO 181 DOPRAVNÍ ZNAČENÍ
- SO 191 DOPRAVNĚ INŽENÝRSKÁ OPATŘENÍ
- SO 401 OCHRANA KABELU ČEZ
- SO 411 OCHRANA KABELU VEŘEJNÉHO OSVĚTLENÍ
- SO 421 PŘELOŽKA KABELU CETIN
- SO 601 BOX NA KONTEJNERY






2 x ZPOMALOVACÍ POLŠTĚŘ V TRASE ULICE K PAZDERNĚ



UPOZORNĚNÍ:
Zákresy stávajících podzemních zařízení (sítí) neslouží jako výčověcí výkres.
Před zahájením stavebních prací je nutno zajistit jejich vyčištění a označení
podle platných předpisů investorem.

Tento výkres slouží pouze pro tento stavební objekt.

Výškový systém: B.p.v.
Souřadnicový systém: S-JTSK

Objednatel:		 MĚSTO BENEŠOV Masarykovo náměstí 100 256 01 Benešov	
Zhotovitel:		BORA projekt s.r.o. Veletžní 47, 170 00 Praha 7 777 052 048    777 052 048  b.rachunek@seznam.cz	
Název:		Číslo soupřavy:	
K PAZDERNĚ x VLAŠIMSKÁ			
Příloha:			
SO 411 OCHRANA KABELU VEŘEJNÉHO OSVĚTLENÍ			
Vypracoval:		Ing. Bohumil Rachůnek, ČKAIT 0009893	
Měřítko:	1:100	Formát:	2 x A4
Datum:		09/2018	Stupeň:
		DUR/DSP	Zak. číslo:
		03-2018	Příloha:
		D.4	