

UPOZORNĚNÍ:
Zákresy stávajících podzemních zařízení (sítí) neslouží jako výčrtný výkres.
Před zahájením stavebních prací je nutno zajistit jejich vyčištění a označení
podle platných předpisů investorem.

Tento výkres slouží pouze pro tento stavební objekt.

Výškový systém: B.p.v.
Souřadnicový systém: S-JTSK

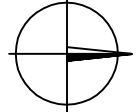
Legenda:



- STÁVAJÍCÍ STAV
- STÁVAJÍCÍ INŽENÝRSKÉ SÍTĚ
- KATASTRÁLNÍ MAPA
- ČÍSLO PARCEL
- NOVÝ STAV
- PRŮJEZDOVÁ KOMUNIKACE - ASFALT
- VEDLEJŠÍ KOMUNIKACE - ASFALT
- DĚLÍCÍ OSTRŮVEK - KOSTKA
- DĚLÍCÍ OSTRŮVEK - DLAŽBA
- VJEZD - ASFALT
- PLOCHA PRO KONTEJNERY - DLAŽBA
- CHODNÍK - ASFALT
- ZELENĚ
- STÁVAJÍCÍ VODOROVNÉ DOPRAVNÍ ZNAČENÍ
- ŽULOVÝ OBRUBNÍK SILNIČNÍ PODSÁDKA 12 CM
- ŽULOVÝ OBRUBNÍK SILNIČNÍ PODSÁDKA 2 CM
- ŽULOVÝ OBRUBNÍK SILNIČNÍ - NABĚH
- BETONOVÝ OBRUBNÍK CHODNIKOVÝ PODSÁDKA 0 CM
- BETONOVÝ OBRUBNÍK CHODNIKOVÝ PODSÁDKA 6 CM

Seznam objektů:

- SO 101 ZPEVNĚNÉ PLOCHY
- SO 191 DOPRAVNĚ INŽENÝRSKÁ OPATŘENÍ
- SO 401 OCHRANA KABELU ČEZ
- SO 411 OCHRANA KABELU VEŘEJNÉHO OSVĚTLENÍ
- SO 421 PŘELOŽKA KABELU CETNÍ
- SO 601 BOX NA KONTEJNERY

2 x ZPOMALOVACÍ POLŠTÁŘ V TRASE ULICE K PAZDERNĚ



Objednatel:	 MĚSTO BENEŠOV Masarykovo náměstí 100 256 01 Benešov		
Zhotovitel:	 BORA projekt design & consult		
Název:	K PAZDERNĚ x VLAŠIMSKÁ		Číslo soupřávy:
Příloha:	SO 401 OCHRANA KABELU ČEZ		
Vypracoval:	Ing. Bohumil Rachůnek	Zodpovědný projektant:	Ing. Bohumil Rachůnek, ČKAIT 0009893
Měřítko:	1:100	Formát:	2 x A4
	Datum:	09/2018	Stupeň: DUR/DSP
	Zak. číslo:	03-2018	Příloha: D.3