

# Charakteristické příčné řezy

## osa 03C - cyklostezka od parkovací plochy k lávce

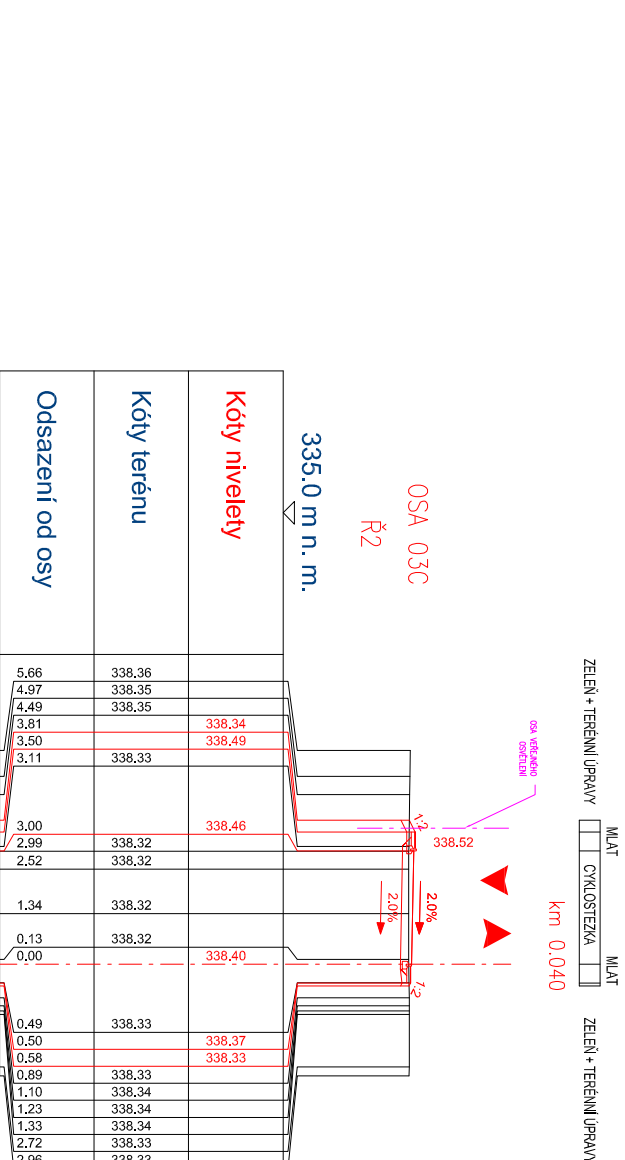
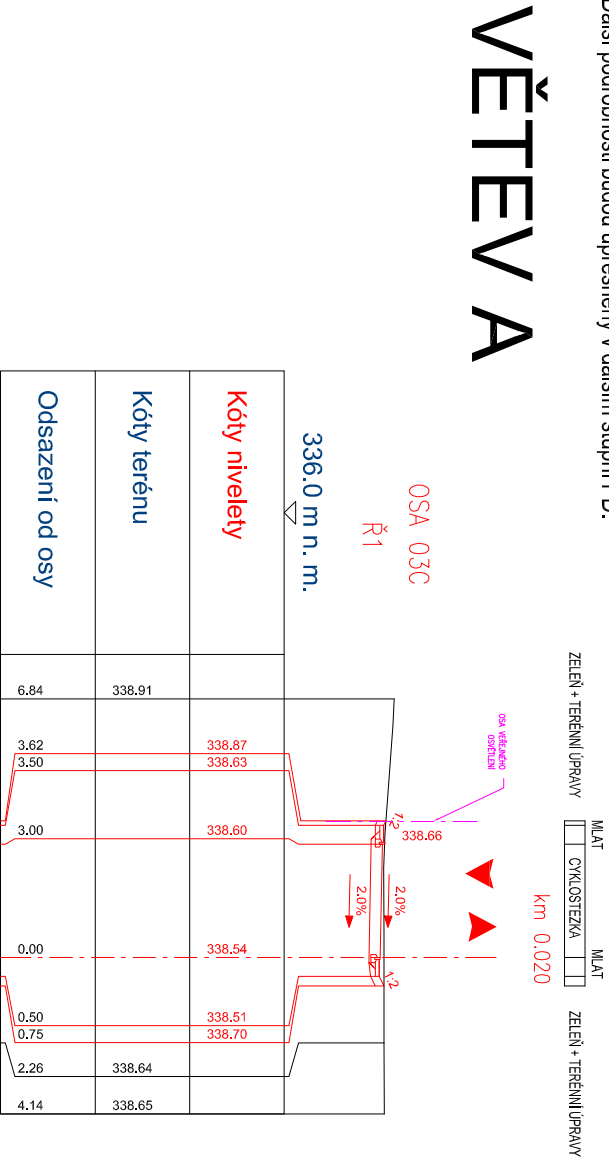
1:200



### LEGENDA:

Zaměření v dané lokalitě bylo provedeno firmou ForT el s.r.o. Průběh inženýrských sítí byl poskytnut objednatelem z projektu DUR a do dokumentace byl převzat z PDF podkladů. Před zahájením prací je nutné, aby investor požádal majitele (provozovatele) jednotlivých inž. sítí o vytyčení v terénu, aby nedošlo k jejich poškození.

pozn. Terénní úpravy a svažování bude nutné řešit za účasti AD, TDI a investora přímo na stavbě, jelikož v průběhu zpracování projektové dokumentace dochází v řešeném území k terénním úpravám. Projekt je zpracován na obdíženě zaměření.

Další podrobnosti budou upřesněny v dalším stupni PD.



Změna: R01	Popis: Úprava PD dle požadavku objednatele	Vypracoval: Ing. V. Černý	Datum: 07/2019	Autizační razítko:	Prát:
Schéma:		Objednatel / investor: Město Benešov Masarykovo náměstí 100 256 01 Benešov tel.: +420 317 754 111 mail: epodatelha@benesov-city.cz www: benesov-city.cz			
<div>BENEŠOV, SPORTOVNÍ AREÁL SLADOVKA - SO 104</div> 					
Projece: <b>DOPAS s.r.o.</b> Kubelkova 122442 130 00 Praha 3 - Žitkov tel.: +420 602 365 486 mail: info@dopas.net zak číslo: 2017_1019		Vedení projektu: Ing. Viliem Minařík Hlavní inženýr projektu: Ing. Václav Juppa 		Datum: 09/2018	
Zodpovědný projektant: Ing. Viliem Minařík Kontroloval: Ing. Václav Juppa Vypracoval: Ing. Vladimír Černý  zak číslo: 2017_1019		Datum: 09/2018		09/2018	
Měřička: 1:200		Měřička: 09/2018			
Formát: 2 x A4		Formát: 2 x A4			
Č. výřezu: 5.3		Č. výřezu: 5.3			