

Koordinační situační výkres 1:250




LEGENDA:

Zaměření v dané lokalitě bylo provedeno firmou Fortel s.r.o. Průběh inženýrských sítí byl poskytnut objednatelům z projektu DUR a do dokumentace byl převzat z PDF podkladů. Před zahájením prací je nutné, aby investor požádal majitele (provozovatele) jednotlivých mž. sítí o vyvěšení v terénu, aby nedošlo k jejich poškození.


Další podrobnosti budou upřesněny v dalším stupni PD.













pozn.:





Na dotčených podezdívkách bude použita novová fólie.

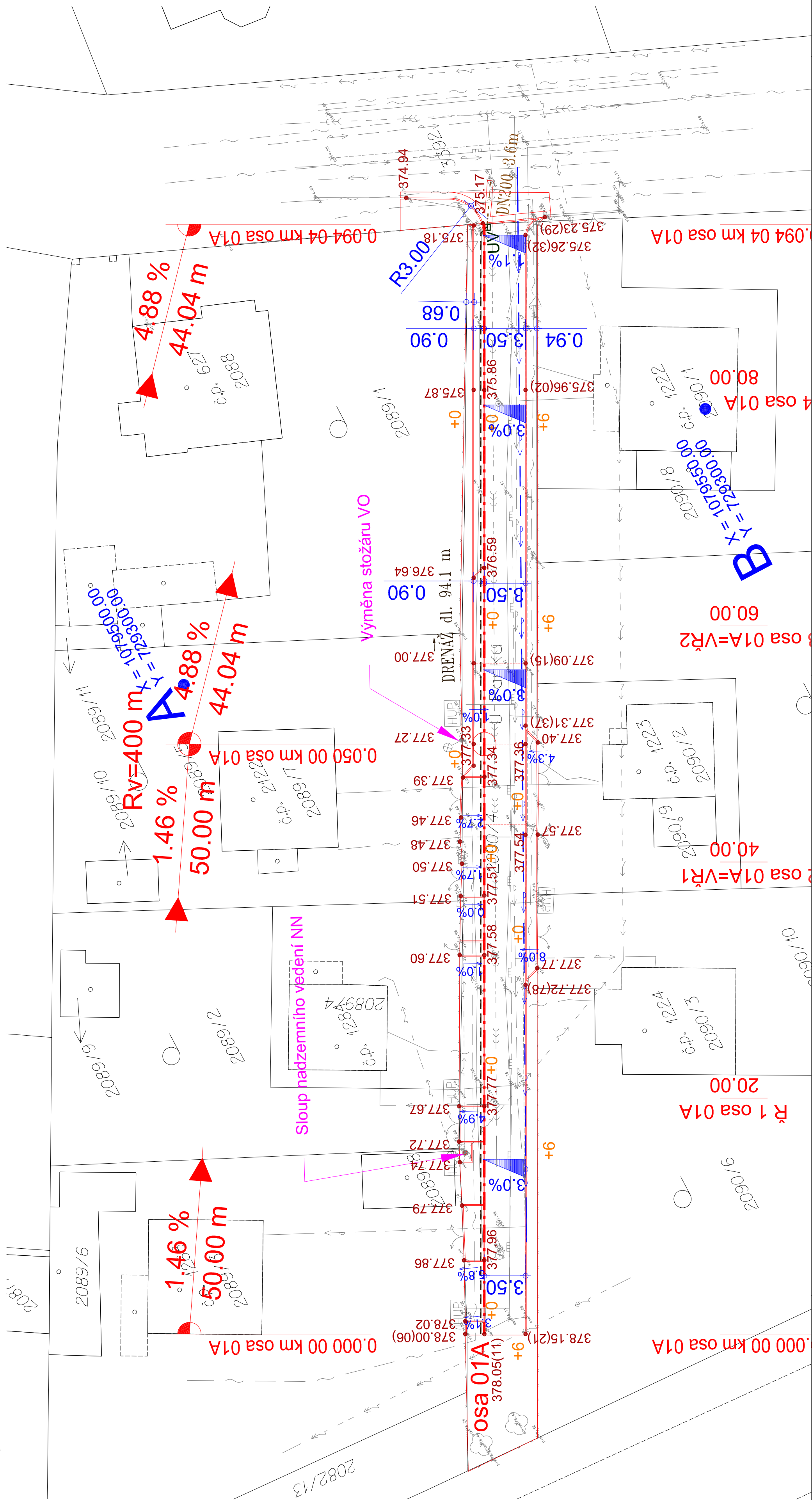
	<p>Geometrická mapa</p>
	<p>Zaměření stávajícího stavu objektu a okolí</p>
	<p>Geometrické značky z digitálního zaměření</p>

LEGENDA:

	Parkový betonový obrubník 100 x 250 mm
---	--

 	Siňoproud NN
 	Siňoproud VN
 	Slaboproud
 	Plynovod
 	Kanalizace
 	Vodovod

LEGENDA NOVÉ INŽENÝRSKÝCH SÍTÍ:	
Uliční a dvorní vpust - nová	
Přípojky uličních vpustí DN 200	
Odvodnění pláňe - drenáž DN 150	
Vodovodní řád	



Znění: Popis:	Vypracoval: Datum: Autizační razítko: Page:
Schéma:	Aloc: <div data-bbox="887 45 1081 464">  <p>BENEŠOV ul. U Parku</p> </div>
	<div data-bbox="991 443 1091 538"> <p>Objednatel / Investor: Město Benešov Masopustská 100 250 01 Benešov tel.: +420 317 754 111 mail: epodatelna@benešov-city.cz www.benešov-city.cz</p> </div> <div data-bbox="1109 443 1194 538"> <p>ODPAS s.r.o. Masopustská 484/3 150 00 Praha 5 - Košíře tel.: +420 737 646 724 mail: info@opas.net zak@opas.net</p> </div> <div data-bbox="1214 443 1298 538"> <p>Profese: ODPAS s.r.o. Masopustská 484/3 150 00 Praha 5 - Košíře tel.: +420 737 646 724 mail: info@opas.net zak@opas.net</p> </div> <div data-bbox="1109 335 1194 430"> <p>Vedení projektů: Ing. Václav Juppá</p> </div> <div data-bbox="1214 335 1298 430"> <p>Zodpovědný projektant: Ing. Václav Juppá Kontrola: Ing. Vladimír Černý Vypracoval: Ing. Vladimír Černý</p> </div> <div data-bbox="1109 45 1194 132"> <p>Datum: 08/2024</p> </div> <div data-bbox="1214 45 1298 132"> <p>Datum: 08/2024 08/2024 08/2024 Měřítko:</p> </div>
Název výkresu:	<div data-bbox="1321 422 1380 538"> <p>Část / profese: C</p> </div> <div data-bbox="1388 422 1416 538"> <p>Situční výkresy</p> </div> <div data-bbox="1321 232 1342 443"> <p>Koordinační situční výkres</p> </div> <div data-bbox="1357 261 1380 335"> <p>Starší objekt</p> </div> <div data-bbox="1357 95 1380 132"> <p>Formát:</p> </div> <div data-bbox="1388 95 1416 132"> <p>4 x A4</p> </div> <div data-bbox="1388 261 1416 397"> <p>Výškový systém Bpv</p> </div> <div data-bbox="1388 422 1416 476"> <p>Výšková:</p> </div> <div data-bbox="1388 555 1416 779"> <p>Souřadnicový systém S-JTSK</p> </div> <div data-bbox="1388 857 1416 899"> <p>Poloha:</p> </div> <div data-bbox="1424 45 1451 895"> <p>č. výkresu: C.3</p> </div>