



20

36

64

12

20

VD 36

OS\*

S.lzpv

BI

S.zu

S.lzpv\*

66

RZ

VD

20a

20b

20c

25

S.zu

46

7a

7b

BI

11

OS

K13

TI

OS

5

RH

20.1\*

47

8b

BI

PZ

S.lzpv

S.lzpv\*

S.zu

VD

RZ

OS

TI

BI



62

S.lzk

21

66

VT

VP

TI

SM

28

PZ

68

VT

22

VP

21

P

VT

13

K21

10

23

K7

S.lo

BI

K22

BH

OV

BI

2c

2a

PV

9  
21

OV

PV

2b

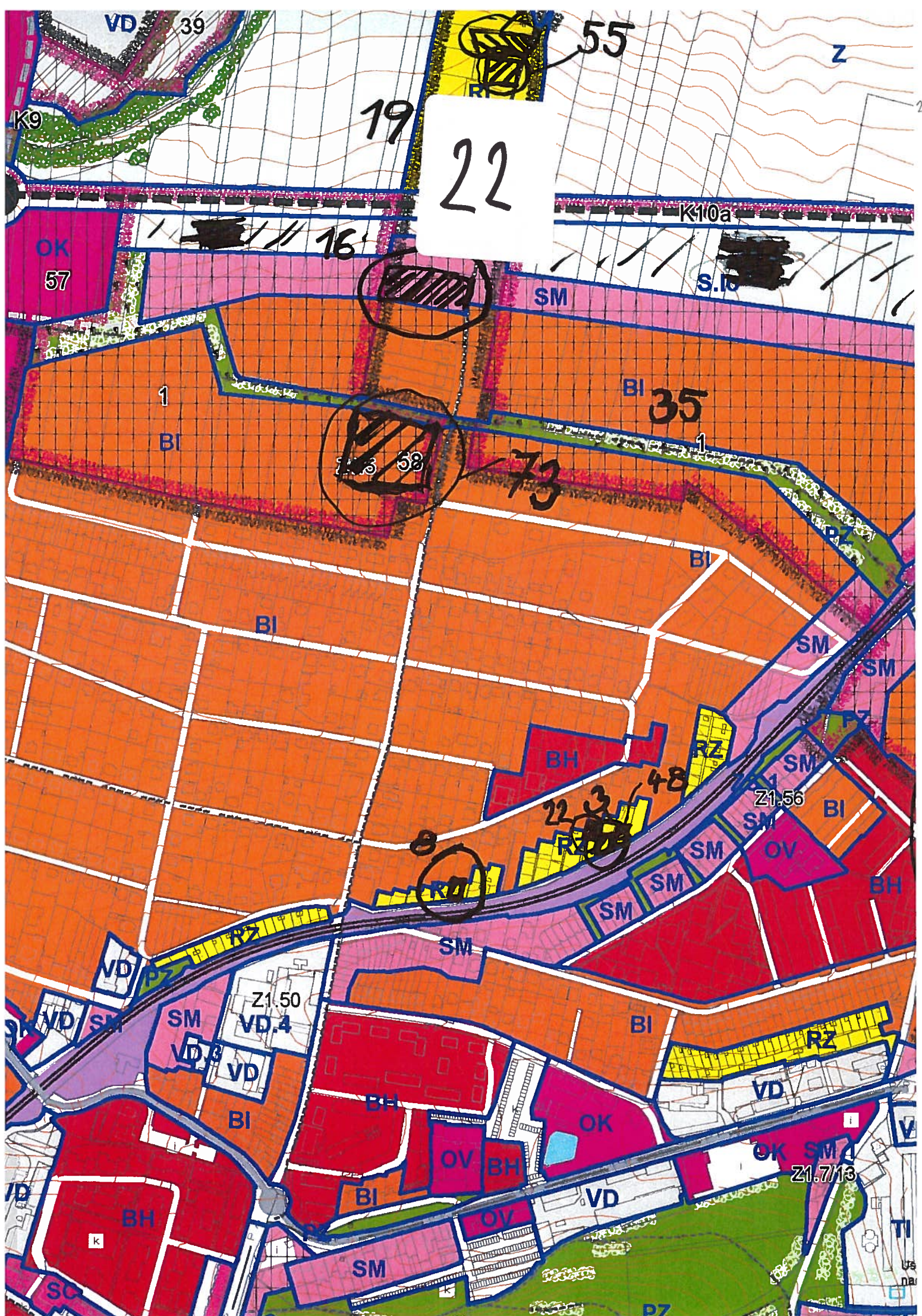
39

SM

TRAT 2.220 (E 55)

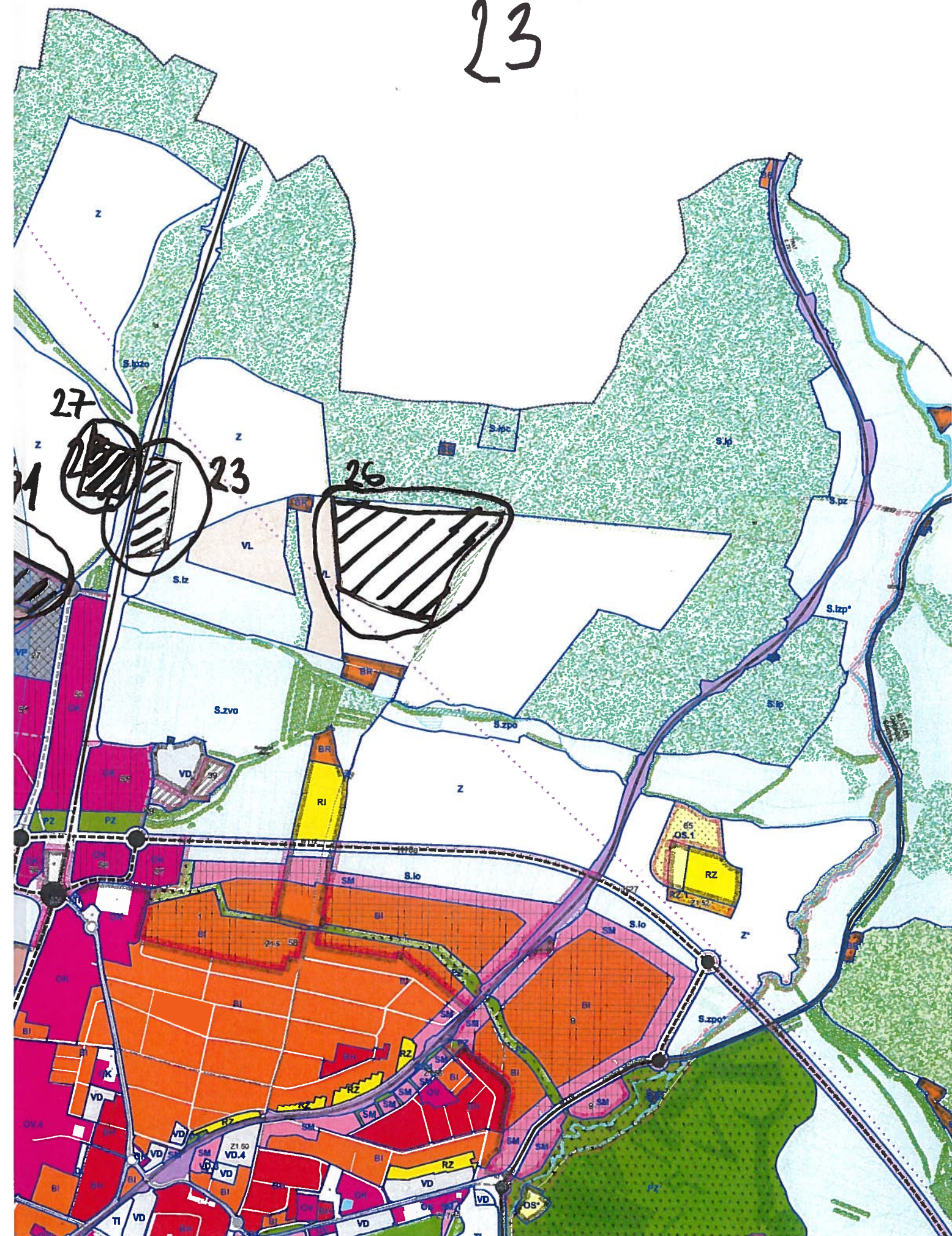
S.70



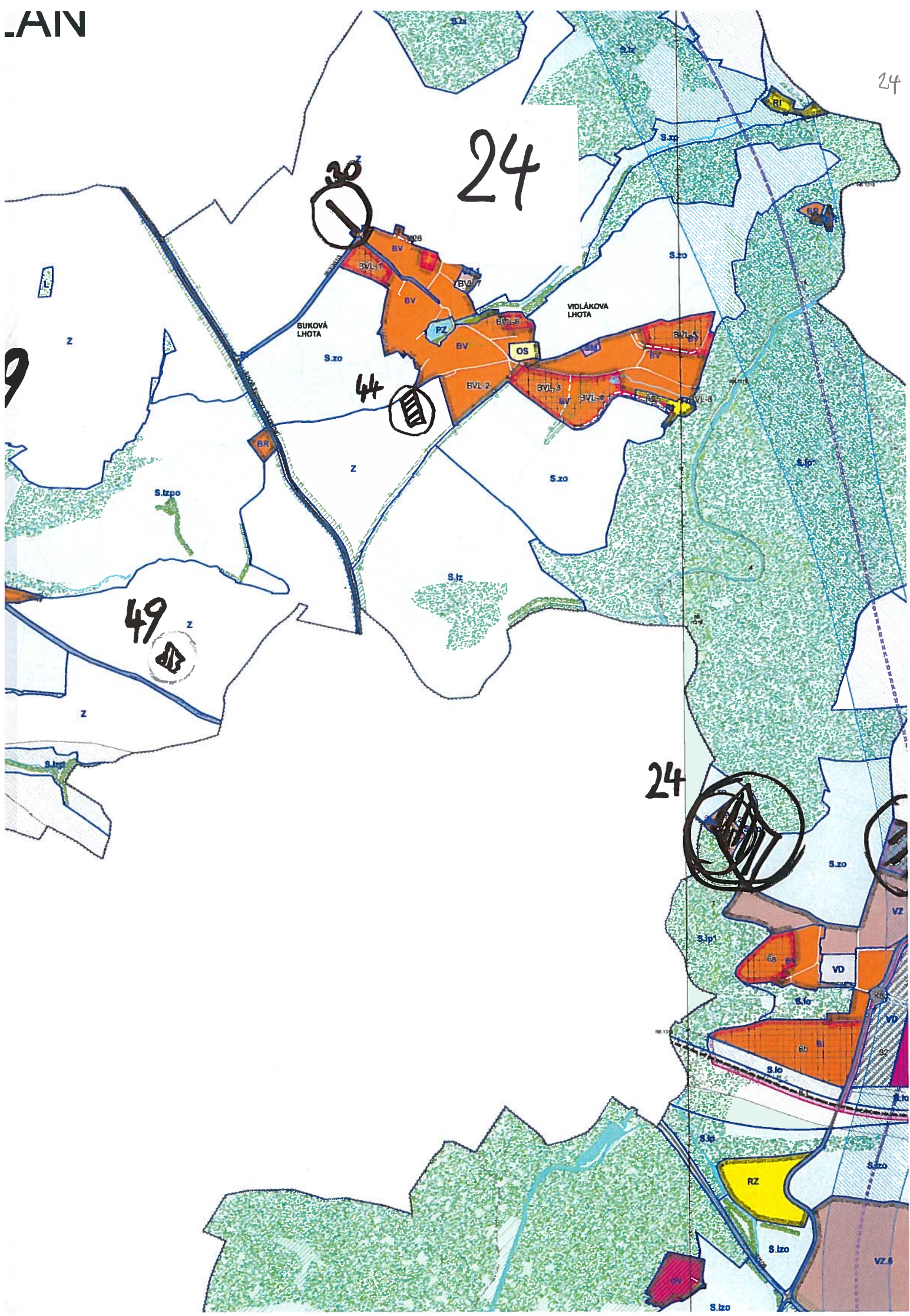




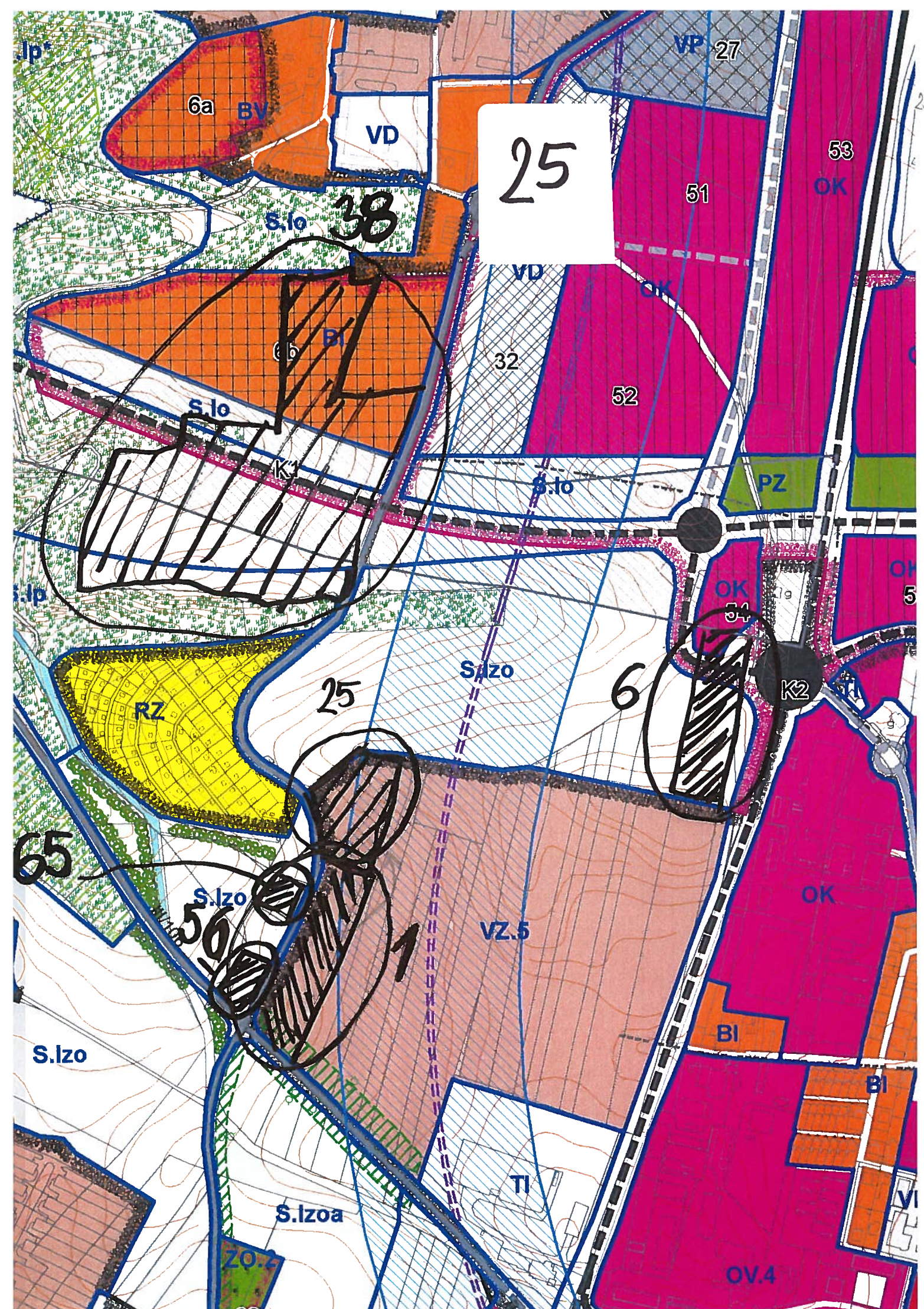
23







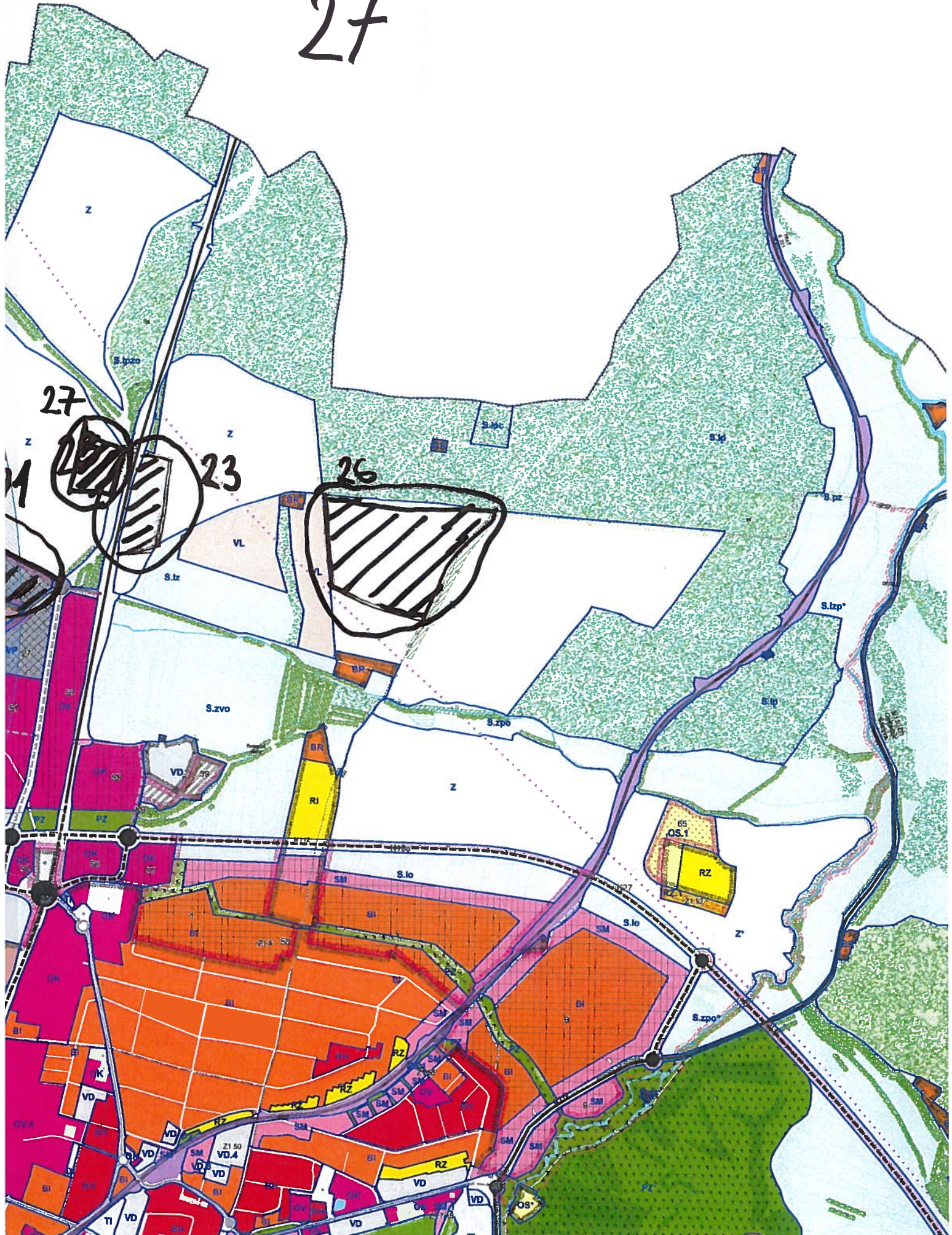
















28

46

7a

OV

11

OS

36

PZ

7b

BI

64

OV

5

RH

OS

Z1:58

71

20

12

SM

7b

34

VD

K15

VD 36

PZ

OK 2

OS\*

S.lzpv

BI

25

VT

28a

28b

28c

66

RZ

S.zu

S.lzpv\*

VD

S.zu



\* plochy označené za hřbitov regulativu hřbitovní jsou plochy v záplavovém území Q100, tj. území, na němž je terasní regulativu stávajících územních plánem nezbytné respektovat požadavky zákona č. 254/2001 Sb. (vodní zákon) v platném znění, resp. podmínky správy povodí

