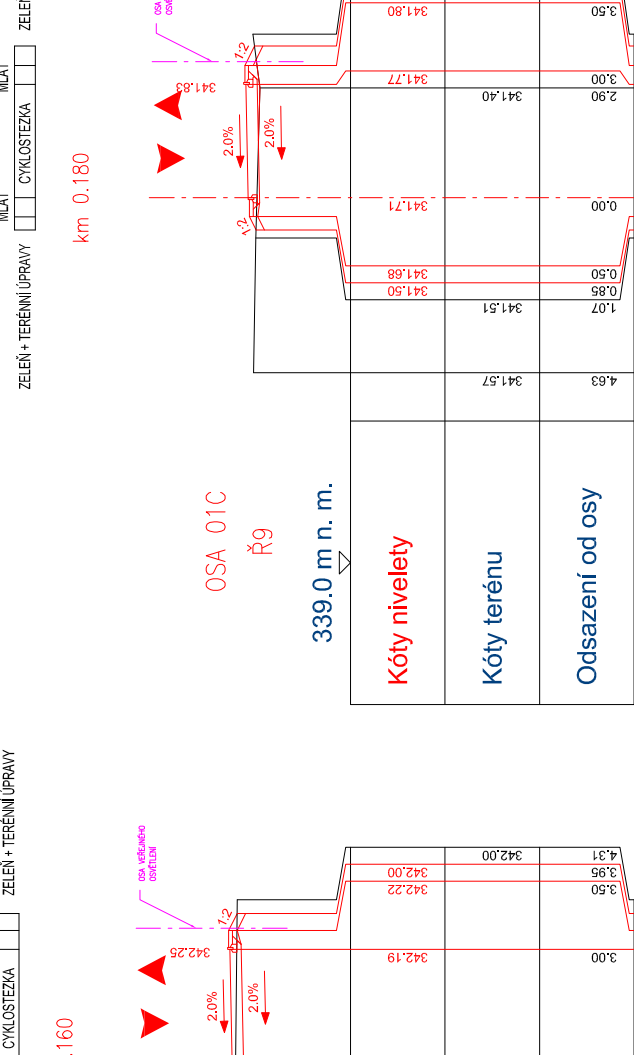
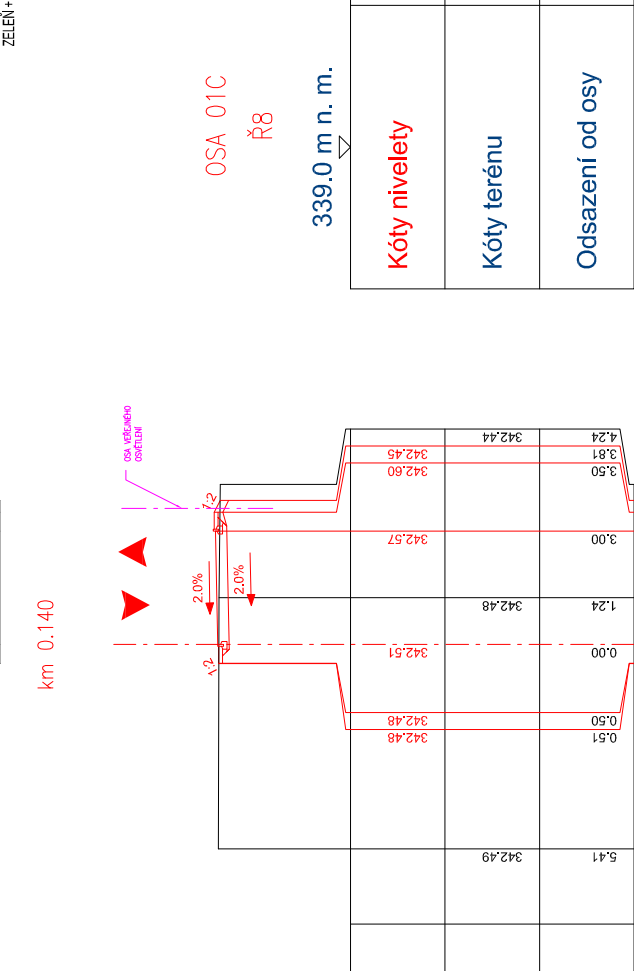
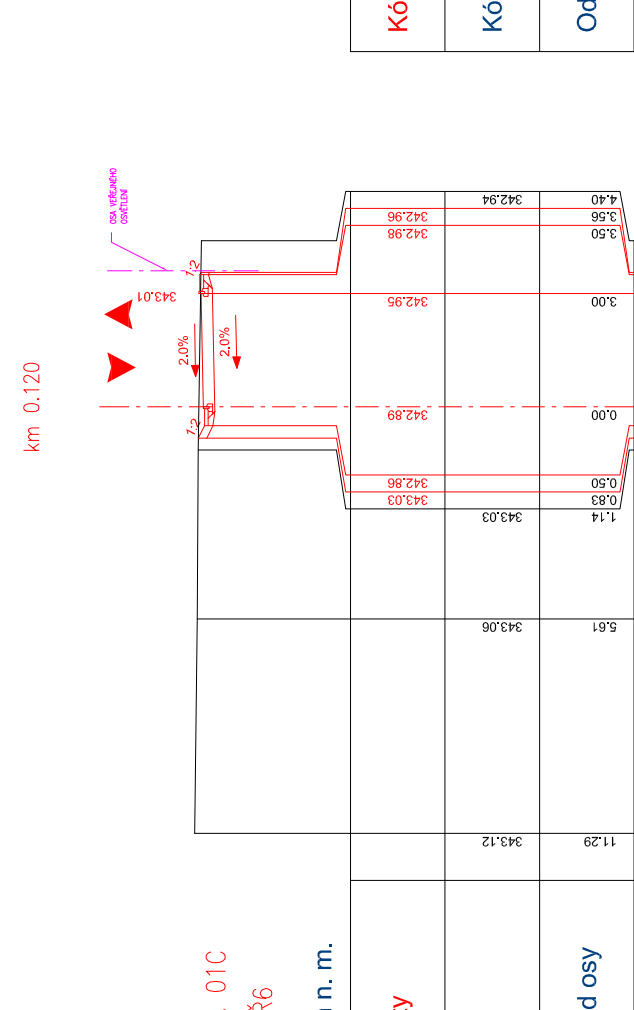
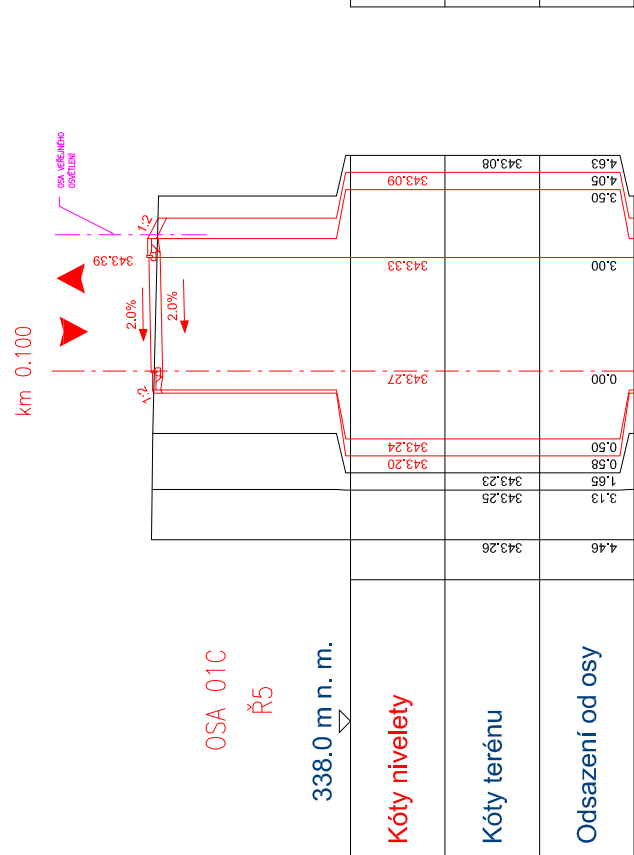
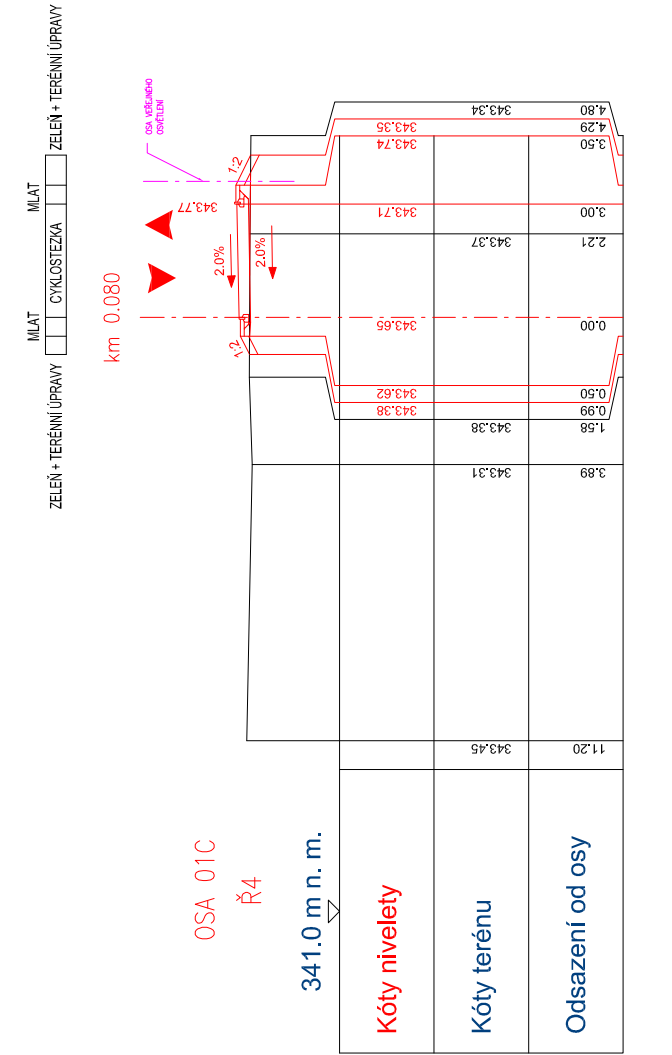
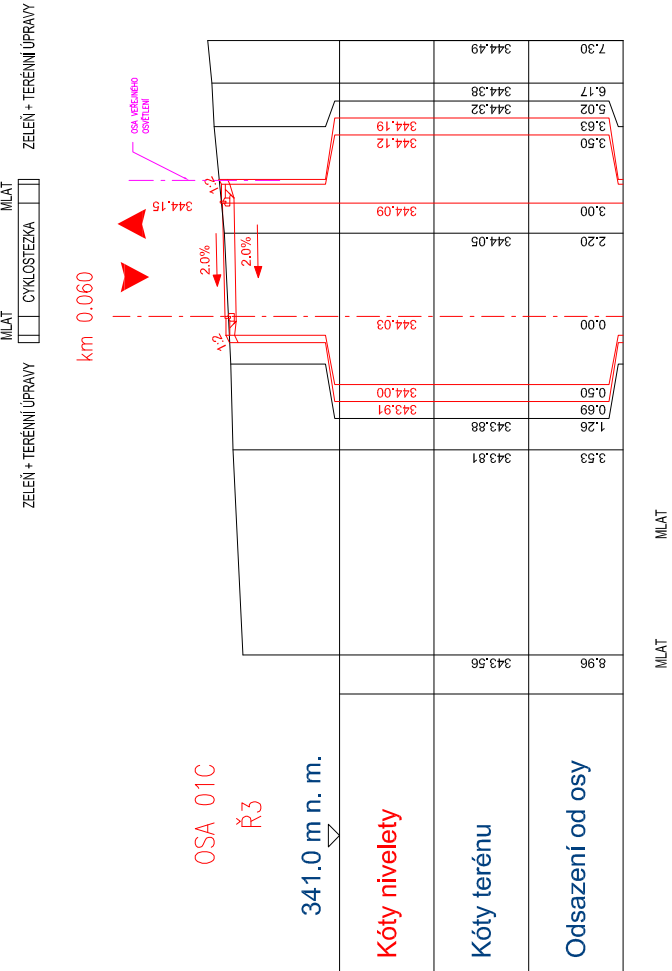
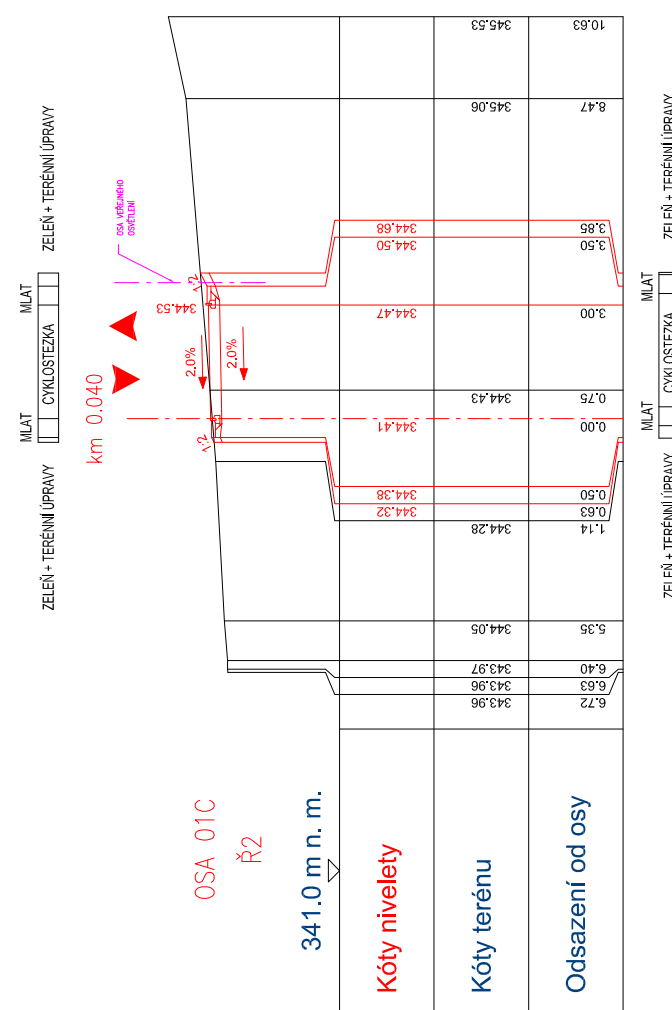
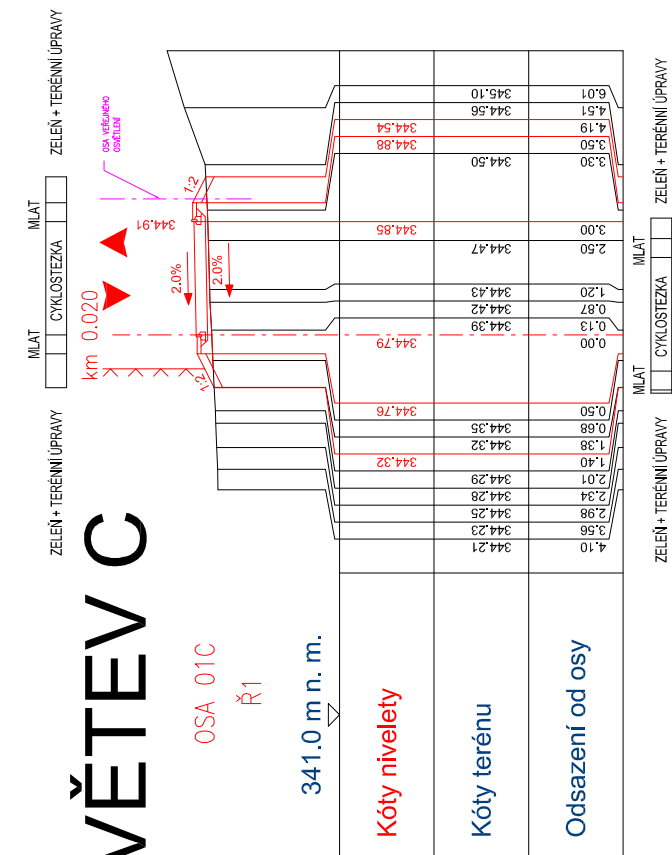
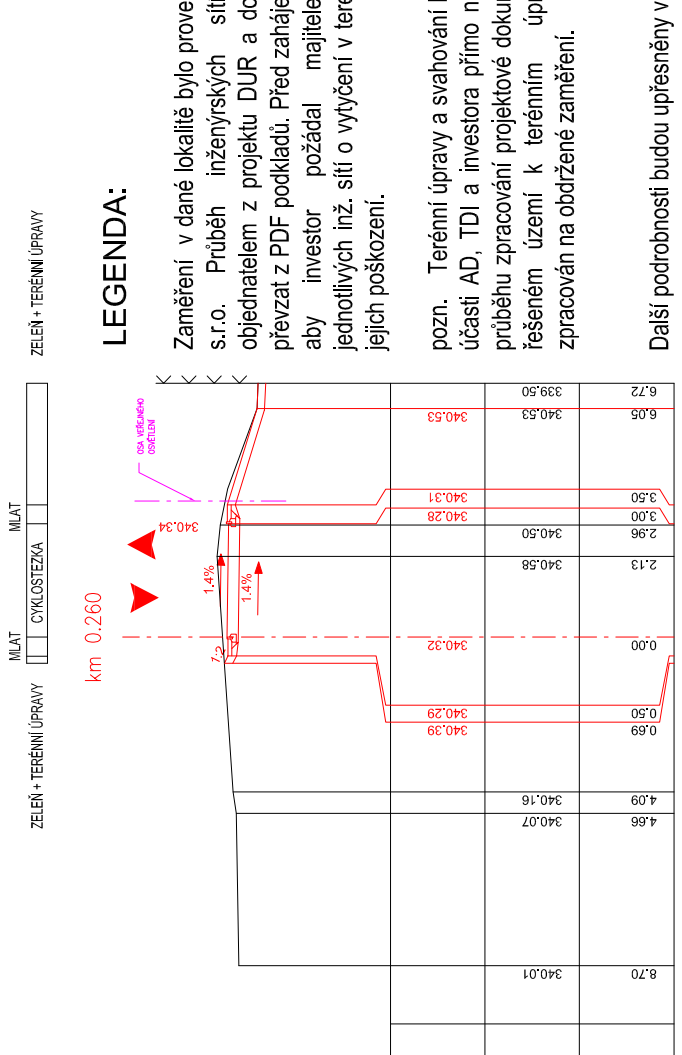
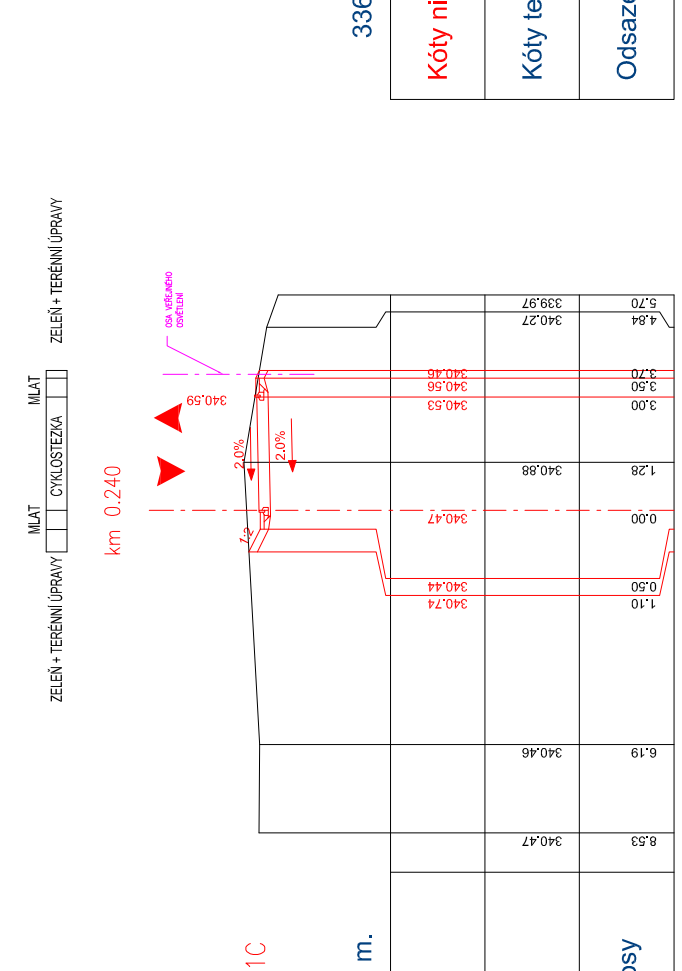
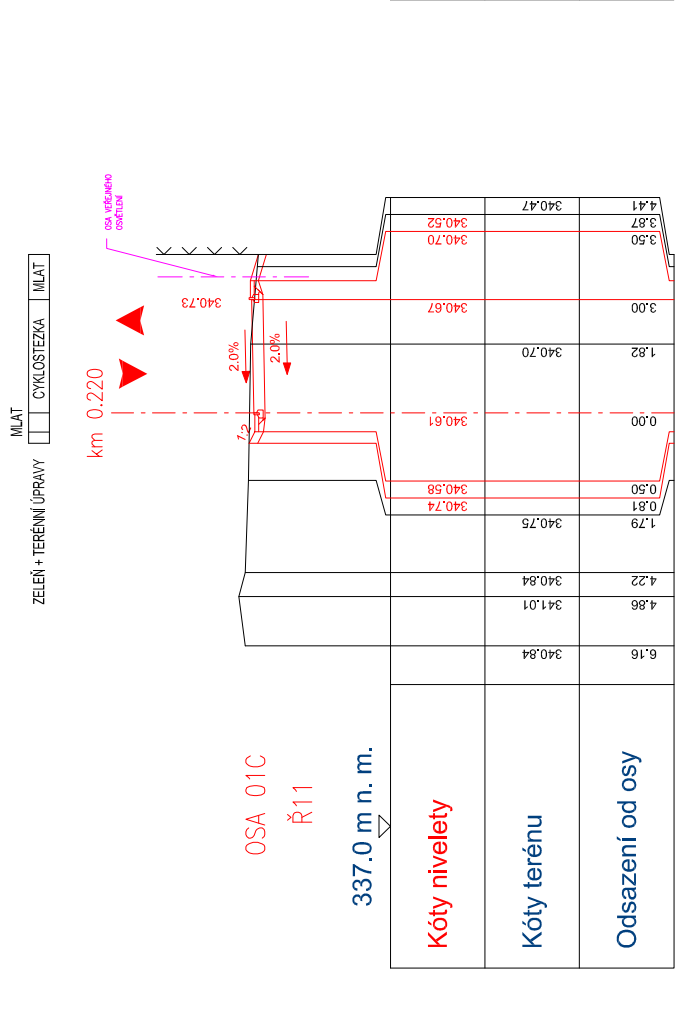


Charakteristické příčné řezy - osa 01C - cyklostezka od plaveckého stadionu 1:200

VĚTEV C

[illegible]

LEGENDA:

Zaměření v dané lokalitě bylo provedeno firmou ForTel s.r.o. Průběh inženýrských sítí byl poskytnut objednatelům z projektu DUR a do dokumentace byl převzat z PDF podkladů. Před zahájením prací je nutné, aby investor požádal majitele (provozovatele) jednotlivých inž. sítí o vyčištění v terénu, aby nedošlo k jejich poškození.

Terénní úpravy a svahování bude nutné řešit za spozn. TDI a investora přímo na stavbě, jelikož v průběhu zpracování projektové dokumentace dochází v řešeném území k terénním úpravám. Projekt je zpracován na obdržené zaměření.

Další podrobnosti budou upřesněny v dalším stupni PD.

Znění: R01 Popis: Úprava PD dle požadavku objednatelů	Vypracoval: Ing. V. Černý Datum: 07/2019 Autizací razítko:	Paré:
Schéma:	Akce:	SO 104 BENEŠOV, SPORTOVNÍ AREÁL SLADOVKA -
	Objednatel / Investor: Město Benešov Masarykovo náměstí 100 256 01 Benešov tel.: +420 317 754 111 mail: sport@info@benesov-city.cz	
Stupeň PD: DSP-DZS Dokumentace pro stavební povolení a zadání stavby	Část / profese: C Stavební část	Formát: 104 4 x A4 č. výkresu: 5.1
Podpis: Souřadnicový systém S-JTSK	Vedení projektu: Ing. Vilem Minařík Hlavní inženýr projektu: Ing. Václav Juppá 2017_1019 Zak. číslo: 2017_1019 Profese: Zodpovědný projektant: Ing. Vilem Minařík Kontrolátor: Ing. Václav Juppá Vypracoval: Ing. Vladimír Černý 2017_1019 Název výkresu: Charakteristické příčné řezu -	Datum: 09/2018 Datum: 09/2018 Datum: 09/2018 Datum: 09/2018 Měřítko: 1:200