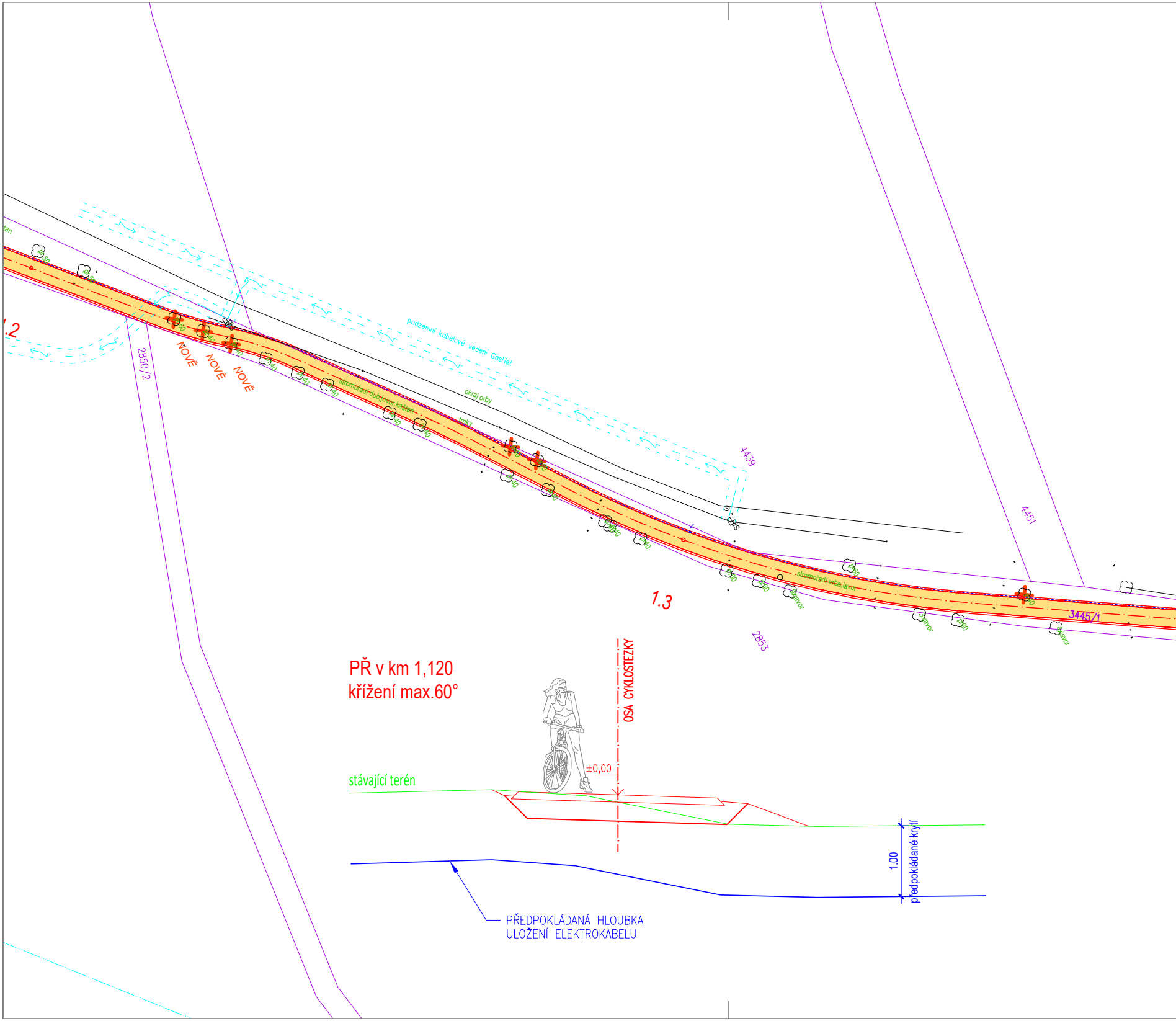

1.2
podzemní kabelové vedení GasNet
NOVÉ
NOVÉ
NOVÉ
2850/2
stromořadí dub,javor,kaštan
okraj orby
trnky
4439
4451
1.3
stromořadí vrba,javor
javor
3445/1
2853
PŘ v km 1,120
křížení max.60°
OSA CYKLOSTEZKY
±0,00
stávající terén
1.00
předpokládané krytí
PŘEDPOKLÁDANÁ HLOUBKA
ULOŽENÍ ELEKTROKABELU

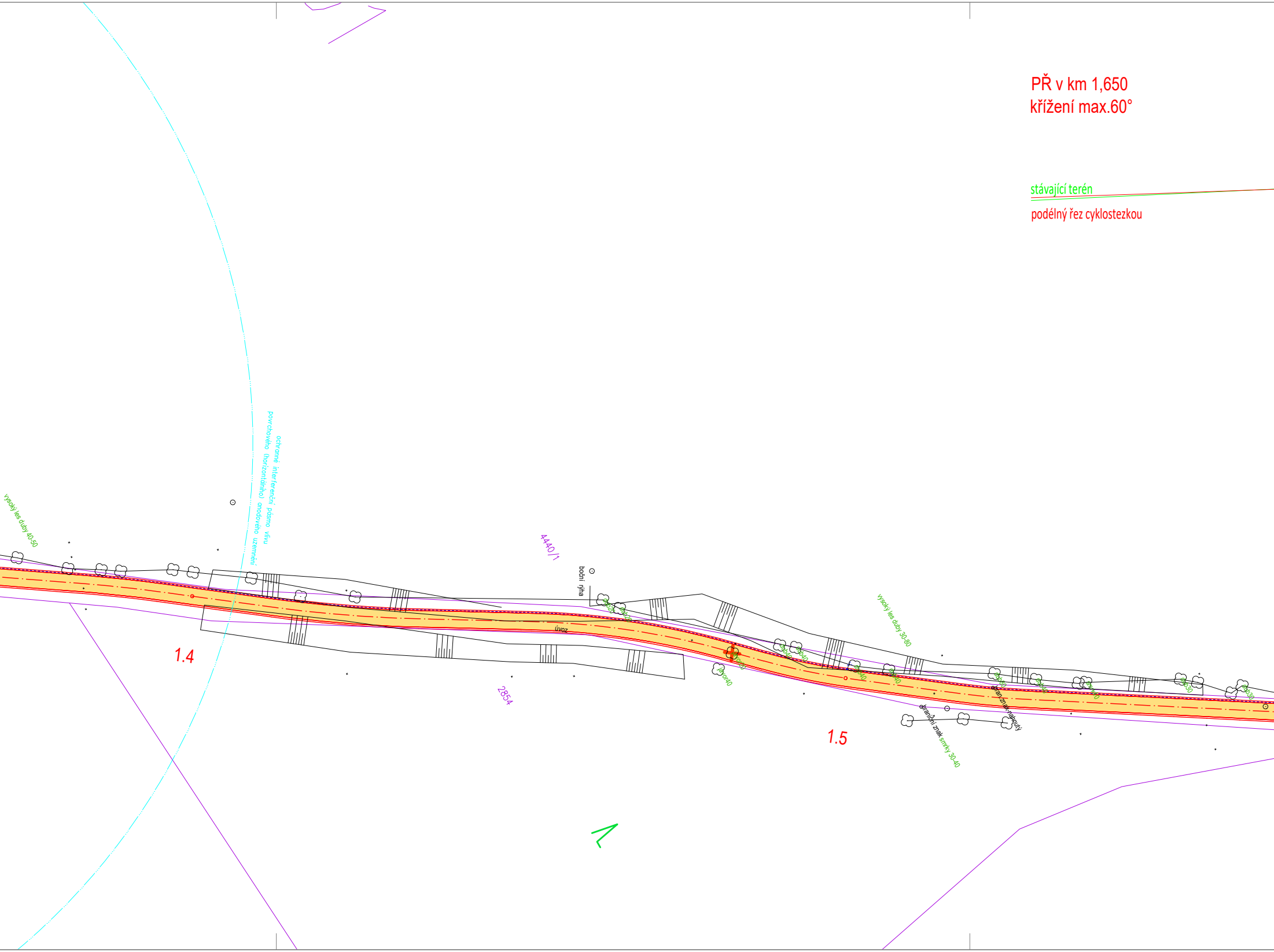
PŘ v km 1,650
křížení max.60°
stávající terén
podélný řez cyklostezkou
ochranné interferenční pásmo vlivu povrchového (horizontálního) anodového uzemnění
vysoký les duby 40-50
4440/1
boční rýha
úvoz
2854
1.4
1.5
dub20
dub20
javor20
javor40
dub40
dub40
vysoký les duby 30-80
dub40
dub40
dub40
dub30
dub40
smrk40
dub30
dub30
hran.znak-nahnutý
hraniční znak smrky 30-40

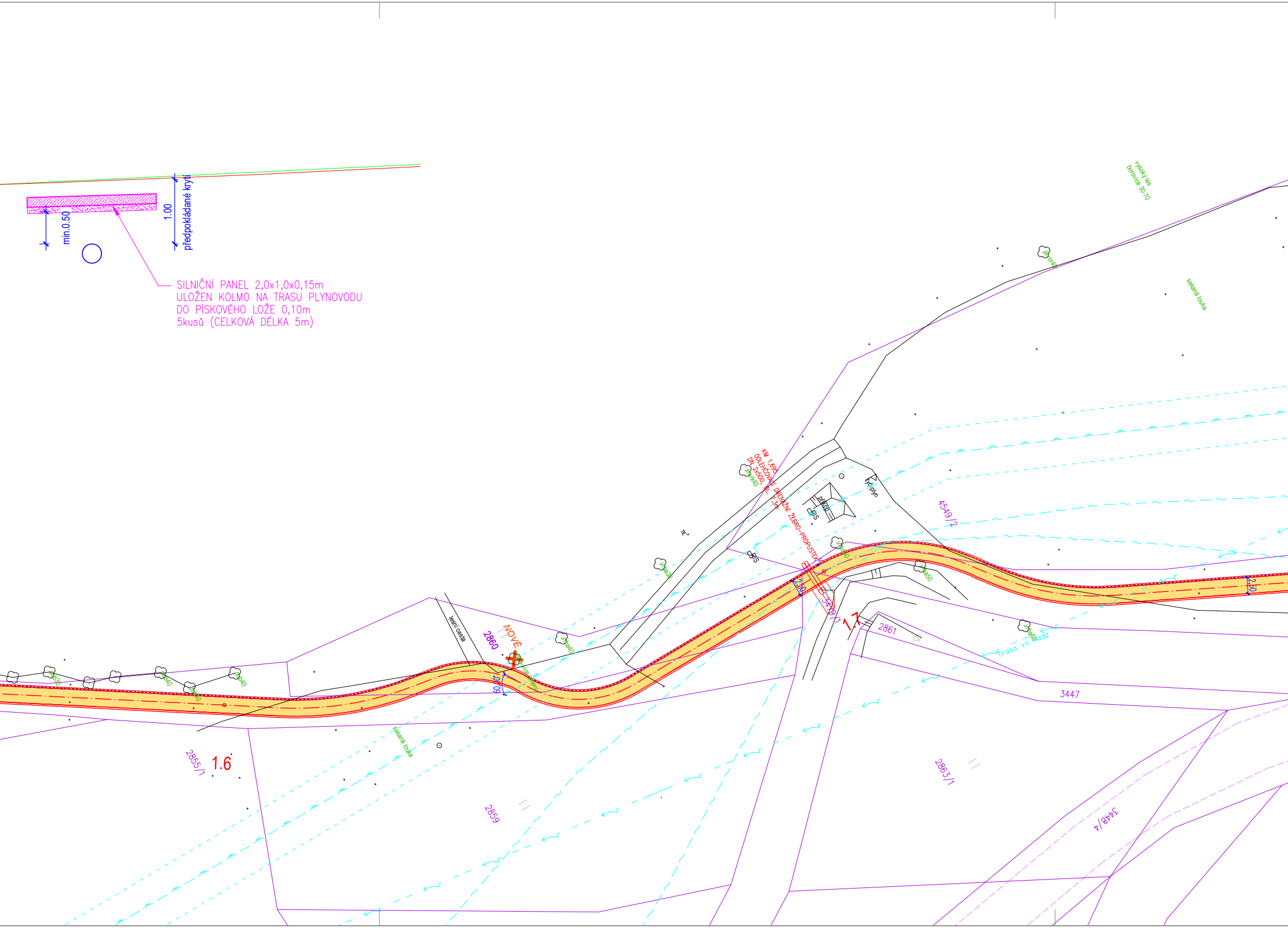

SILNIČNÍ PANEL 2,0x1,0x0,15m
ULOŽEN KOLMO NA TRASU PLYNOVODU
DO PÍSKOVÉHO LOŽE 0,10m
5kusů (CELKOVÁ DÉLKA 5m)

KM 1,695
ODLEHČOVACÍ DRENÁŽNÍ ŽEBRO-PROPUSTEK
DN 2x500, DL. 7,3m

min.0.50
1.00
předpokládané krytí
vysoký les
borovice 30-70
javor40
sekaná louka
smrk40
tyč-plyn
příkop
RS
RS
4549/2
vrba50
vrba50
2.50
2.50
3479/1
1.7
2861
vrba60
Trasa vn nadz
3447
2863/1
3448/4
lesní cesta
NOVĚ
2860
vrba40
vrba-více kmenů
60.00°
dub30
dub40
dub40
dub40
sekaná louka
2855/1
1.6
2859

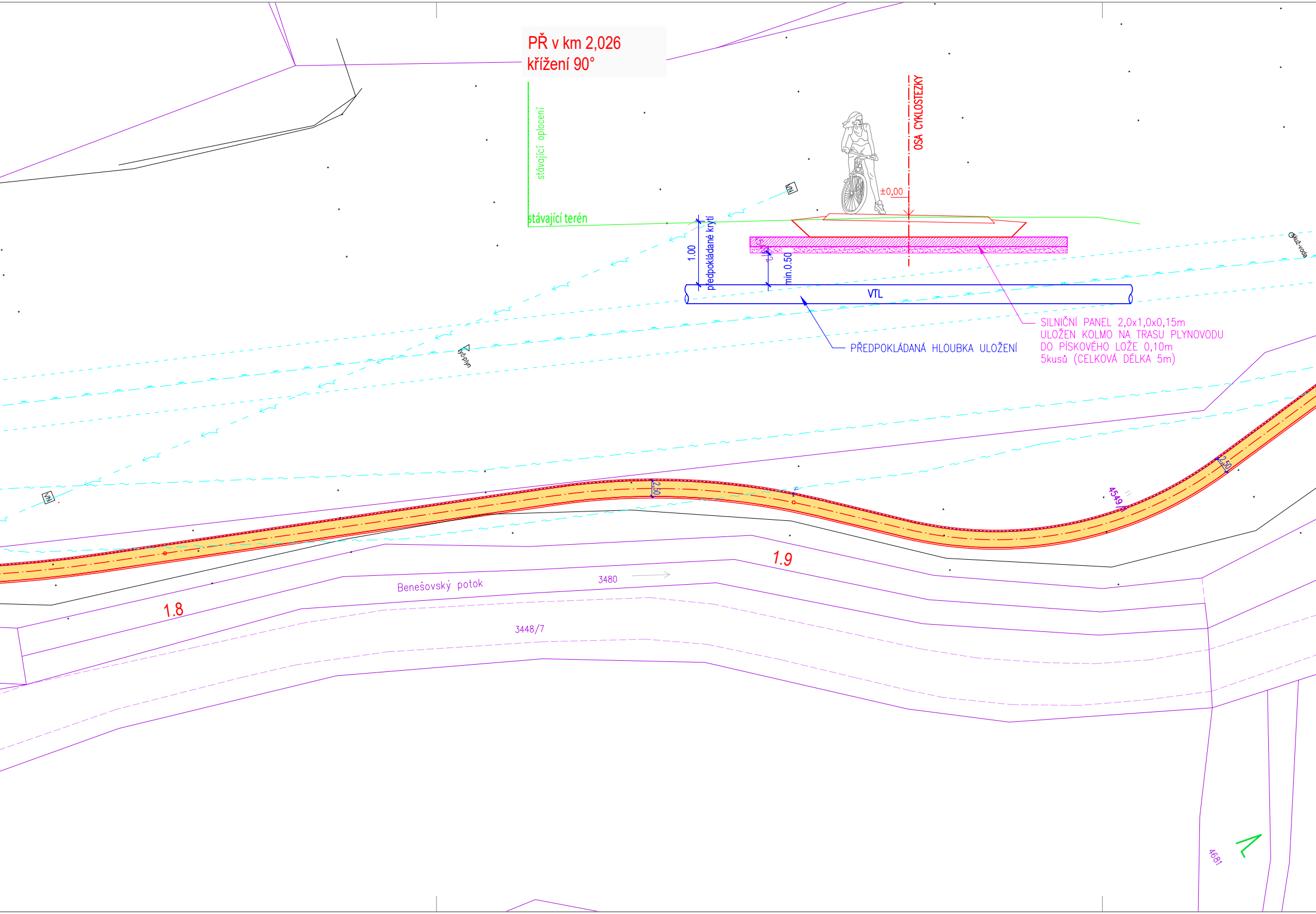
PŘ v km 2,026
křížení 90°
stávající oplocení
stávající terén
OSA CYKLOSTEZKY
±0,00
1.00
předpokládané krytí
min.0.50
VTL
PŘEDPOKLÁDANÁ HLOUBKA ULOŽENÍ
SILNIČNÍ PANEL 2,0x1,0x0,15m
ULOŽEN KOLMO NA TRASU PLYNOVODU
DO PÍSKOVÉHO LOŽE 0,10m
5kusů (CELKOVÁ DÉLKA 5m)
VN
kyč-plyn
šluž-voda
2,50
2,50
4549
1.8
1.9
Benešovský potok
3480
3448/7
4681

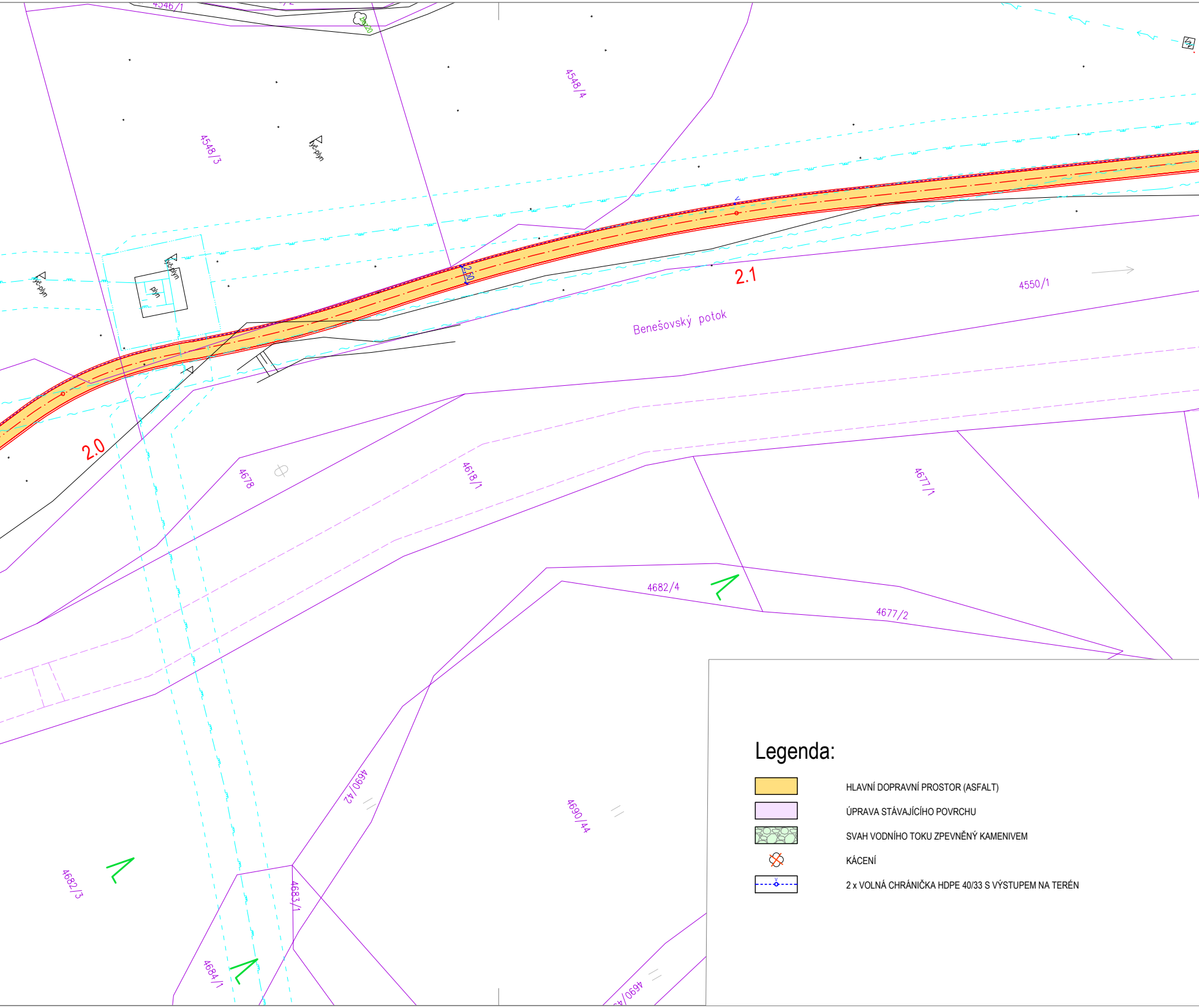
4546/1
4548/3
4548/4
plyn
2,50
2.0
2.1
4550/1
Benešovský potok
4678
4618/1
4677/1
4682/4
4677/2
4690/42
4690/44
4682/3
4683/1
4684/1
4690/4

Legenda:

🟨	HLAVNÍ DOPRAVNÍ PROSTOR (ASFALT)
🟪	ÚPRAVA STÁVAJÍCÍHO POVRCHU
▨	SVAH VODNÍHO TOKU ZPEVNĚNÝ KAMENIVEM
⊗	KÁCENÍ
┄	2 x VOLNÁ CHRÁNIČKA HDPE 40/33 S VÝSTUPEM NA TERÉN

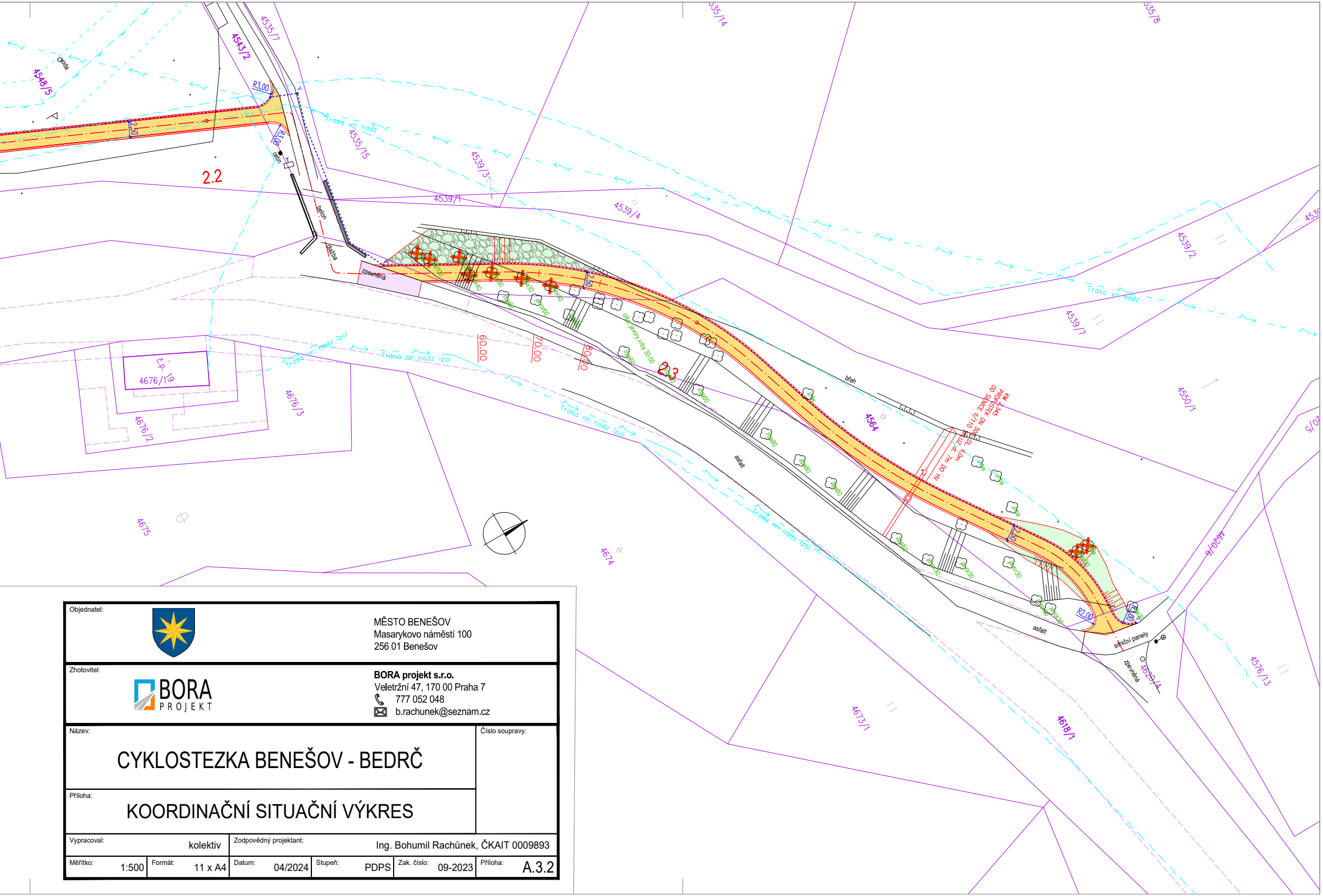

2.2
2.3
R3,00
2,50
2,10
R2,00
4548/5
4543/2
4535/7
4535/15
4535/14
4535/8
4539/1
4539/3
4539/4
4539/2
4539/7
4550/1
4564
4676/19
4676/3
4676/2
4675
4674
4673/1
4618/1
4620/4
4576/13
č.p. 19
plot
beton
dlažba
zpevněná
břeh
asfalt
silniční panely
Trasa vn nadz
Trasa nn nadz izol
60,00
70,00
80,00
KM 2,345
PROPUSTEK DN 500 DL. 6,0m
OD SILNICE II/110 SKLUZ dl. 7m DO HV
olše, javory, vrby 30-50
vrba

Objednatel:

MĚSTO BENEŠOV
Masarykovo náměstí 100
256 01 Benešov

Zhotovitel:

BORA
PROJEKT

BORA projekt s.r.o.
Veletržní 47, 170 00 Praha 7
☎ 777 052 048
✉ b.rachunek@seznam.cz

Název:

CYKLOSTEZKA BENEŠOV - BEDRČ

Číslo soupravy:

Příloha:

KOORDINAČNÍ SITUAČNÍ VÝKRES

Vypracoval:	kolektiv			Zodpovědný projektant:	Ing. Bohumil Rachůnek, ČKAIT 0009893								
Měřítko:	1:500	Formát:	11 x A4	Datum:	04/2024	Stupeň:	PDPS	Zak. číslo:	09-2023	Příloha:	A.3.2		