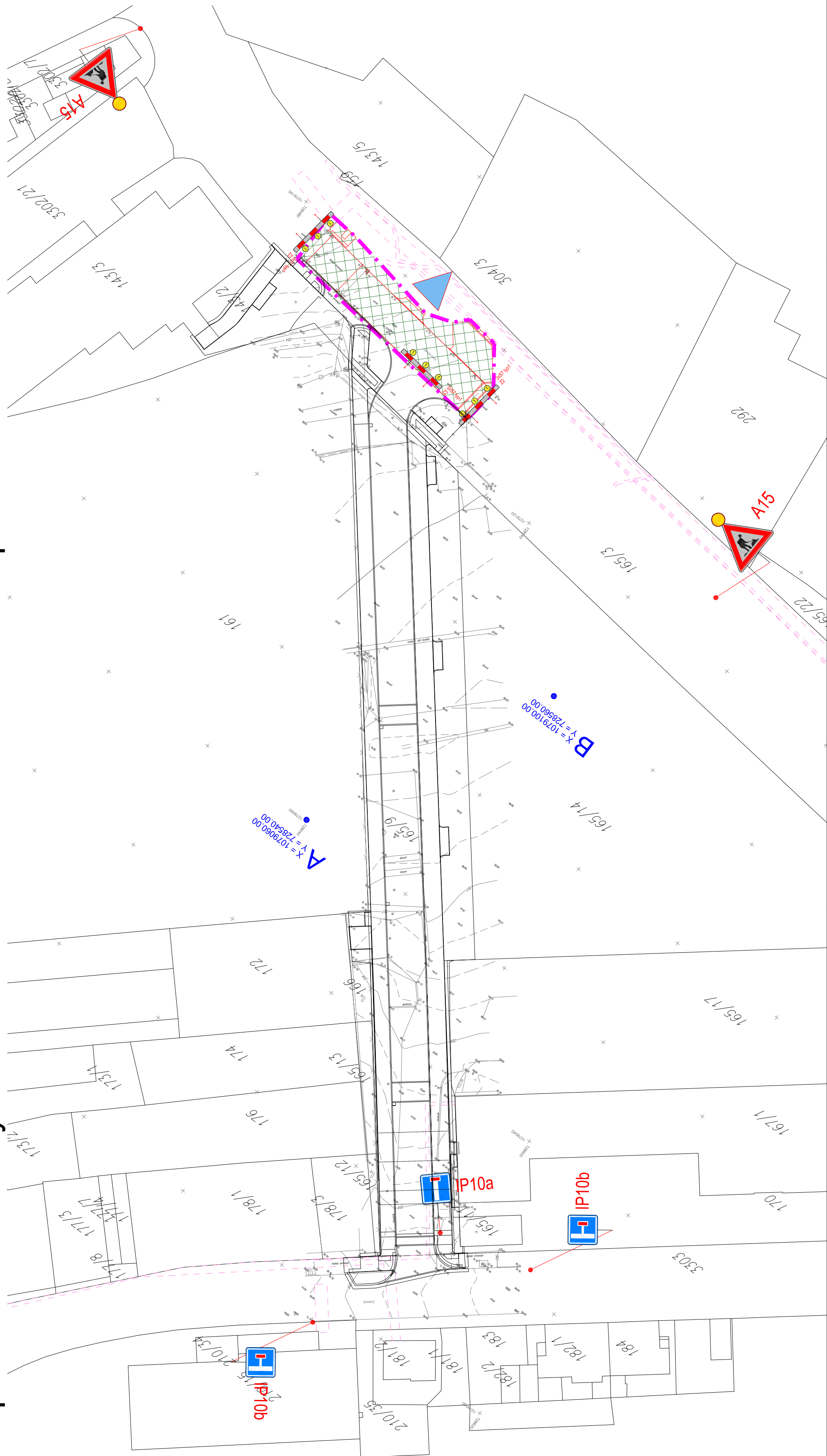






Speciální situační výkres - situace ZOV + návrh DIO - etapa 2 1:500



LEGENDA:

Zaměření v dané lokalitě bylo provedeno firmou GSG spol. s r.o. Průběh inženýrských sítí byl převzat od správce sítí a do dokumentace byl převzat z PDF podkladů. Před zahájením prací je nutné, aby investor požádal majitele (provzatovatele) jednotlivých inž. sítí o vyvěšení v terénu, aby nedošlo k jejich poškození.

Další podrobnosti budou upřesněny v dalším stupni PD.

	Vjezd (vyjezd)
	Vstup
	Oblast staveniště
	Svislé dočasné dopravní značení

133/5	Katastrální mapa	Zaměření stávajícího stavu objektu a okolí	Geodetické značky z digitálního zaměření	Věcné břemeno
-------	------------------	--	--	---------------

VŠECHNY KÓTY JSOU UVEDENY V (m)

Změna: Pojs: Datum:	Vypracoval:	Autorizací razítko:	Podpis:
Schéma:	Akce:	NOVÁ KOMUNIKACE MEZI ULICEMI DUKELSKOU A KARLA NOVÉHO - PRAŽSKÁ KASÁRNA, PROJEKTOVÁ DOKUMENTACE	1:500
Změna: Pojs: Datum:	Vypracoval:	Autorizací razítko:	Podpis:
Schéma:	Akce:	NOVÁ KOMUNIKACE MEZI ULICEMI DUKELSKOU A KARLA NOVÉHO - PRAŽSKÁ KASÁRNA, PROJEKTOVÁ DOKUMENTACE	1:500
Změna: Pojs: Datum:	Vypracoval:	Autorizací razítko:	Podpis:
Schéma:	Akce:	NOVÁ KOMUNIKACE MEZI ULICEMI DUKELSKOU A KARLA NOVÉHO - PRAŽSKÁ KASÁRNA, PROJEKTOVÁ DOKUMENTACE	1:500
Změna: Pojs: Datum:	Vypracoval:	Autorizací razítko:	Podpis: